

PROYECTO DE:

VARIANTE LÍNEA AÉREO-SUBTERRÁNEA
45kV PARA EVACUACIÓN DE SIETE
PARQUES FOTOVOLTAICOS EN T.M. LA
MUELA, BOTORRITA, MARÍA DE HUERVA
Y ZARAGOZA (PROV. ZARAGOZA)

ADENDA:

RELACIÓN DE BIENES Y DERECHOS AFECTADOS (R.B.D.A.)

TITULAR: CPC INFRAESTRUCTURAS LA MUELA, A.I.E. (V10858165)

Septiembre 2025

El Ingeniero Técnico Industrial
al servicio de la empresa
MAGISTER Insights S.L.

MAGISTER
INGENIERÍA

Sergio Espinosa Fernández
Colegiado nº5.516 C.O.G.I.T.I.A.R.

MAGISTER
INGENIERÍA
C/Predicadores, 17, local. 50.003, Zaragoza.
Tfn: 976 96 79 06
ingenieria@magistersl.com



COLEGIO DE INGENIEROS TÉCNICOS INDUSTRIALES DE ARAGÓN
VISADO : VIZA257463
<http://colitggon.e-visado.net/ValidarCSV.aspx?CSV=20257043VP6018>

17/9
2025

Habilitación Coleg: 5516 (al servicio de la empresa)
Profesional ESPINOSA FERNANDEZ, SERGIO

RELACIÓN INDIVIDUALIZADA DE BIENES Y DERECHOS AFECTADOS POR LA CONSTRUCCIÓN DE LA LÍNEA AÉREO-SUBTERRÁNEA 45kV PARA EVACUACIÓN DE SIETE PARQUES FOTOVOLTAICOS EN T.M. LA MUELA, BOTORRITA, MARÍA DE HUERVA Y ZARAGOZA (PROV. ZARAGOZA)

DATOS DE LA FINCA					LÍNEA EVACUACIÓN									
Nº FINCA	Referencia Catastral	Polígono	Parcela	Termino Municipal	R.S.A.T. Superficie (m²)	Caminos de Acceso Superficie (m²)	Unidades	APOYOS		Superficie de Vuelo (m²)	Servidumbre de Paso para Vigilancia y Conservación (m²)	Zona de No Edificabilidad (m²)	Ocupación temporal (m²)	Ocupación Definitiva (R.S.A.T. y Apoyos) (m²)
								Nº de Apoyo	Superficie (m²)					
1	50183A03800006	38	6	La Muela	1,05	82,86	3,5	1, 2, 3, 4	83,37	3.931,08	6,18	5.244,63	22.410,77	84,42
2	50183A03800007	38	7	La Muela		31,36	4,5	4, 5, 6, 7, 8	47,39	7.938,77		9.380,05	23.879,03	47,39
3	50183A03809007	38	9007	La Muela						34,64		67,93	425,71	
4	50183A03800009	38	9	La Muela						99,25		156,29	1.575,21	
5	50183A03800001	38	1	La Muela						1.328,29		1.556,57	4.007,90	
6	50183A03809006	38	9006	La Muela						24,90		39,53	181,81	
7	50183A03909001	39	9001	La Muela						114,44		129,47	246,72	
8	50183A03900006	39	6	La Muela			1	9	18,75	726,33		1.011,41	3.633,81	18,75
9	50183A03900005	39	5	La Muela						15,87		24,23		
10	50056A00100001	1	1	Botorríta		7.772,13	5	10, 11, 12, 13, 14	57,31	12.541,07		13.119,99	30.496,40	57,31
11	50056A00109011	1	9011	Botorríta		152,65							385,28	
12	50056A00200007	2	7	Botorríta	41,89		1,5	15, 16	24,47	1.527,29	135,73	2.128,02	9.686,15	66,36
13	50056A00200001	2	1	Botorríta	43,83		0,5	16	3,70	0,05	193,24	11,40	3.406,03	47,53
14	50056A00300001	3	1	Botorríta	239,51	8.161,46	5	17, 18, 19, 20, 21	107,85	7.799,90	1.039,13	8.291,98	30.927,28	347,36
15	50056A00309009	3	9009	Botorríta	68,79					593,47	209,91	618,75	2.010,96	68,79
16	50056A00305002	3	5002	Botorríta		518,42	1	22	3,61	548,29		826,37	5.803,02	3,61
17	50164A00100245	1	245	María de Huerva						298,09		348,01	88,56	
18	50164A00100244	1	244	María de Huerva						182,70		193,95		
19	50164A00100242	1	242	María de Huerva						254,47		273,21		
20	50164A00109032	1	9032	María de Huerva						44,64		49,29		
21	50164A00100241	1	241	María de Huerva		222,97				391,23		488,23	573,40	
22	50164A00100234	1	234	María de Huerva		809,52	0,5	23	2,85	150,78		283,49	2.347,61	2,85
23	50164A00100240	1	240	María de Huerva			1	23, 24		744,03		1.356,30	4.438,82	
24	50164A00100236	1	236	María de Huerva									1.296,26	
25	50164A00101234	1	1234	María de Huerva			0,5	24	3,52	225,68		356,96	3.023,46	3,52

COGIAT

COLEGIO OFICIAL DE PERITOS E INGENIEROS TÉCNICOS

VISADO : VIZA257463

INDUSTRIALES DE ARAGÓN

http://cogiat.es/visado-e-visado/ver/validaCSV.aspx?CSV=T0R.G7R04S.VP60IB


17/9 2025

Habilitación Coleg. 5516 (al servicio de la empresa)

Profesional ESPINOSA FERNANDEZ, SERGIO

RELACIÓN INDIVIDUALIZADA DE BIENES Y DERECHOS AFECTADOS POR LA CONSTRUCCIÓN DE LA LÍNEA AÉREO-SUBTERRÁNEA 45kV PARA EVACUACIÓN DE SIETE PARQUES FOTOVOLTAICOS EN T.M. LA MUELA, BOTORRITA, MARÍA DE HUERVA Y ZARAGOZA (PROV. ZARAGOZA)

DATOS DE LA FINCA					LÍNEA EVACUACIÓN									
Nº FINCA	Referencia Catastral	Polígono	Parcela	Termino Municipal	R.S.A.T. Superficie (m²)	Caminos de Acceso Superficie (m²)	APOYOS			Superficie de Vuelo (m²)	Servidumbre de Paso para Vigilancia y Conservación (m²)	Zona de No Edificabilidad (m²)	Ocupación temporal (m²)	Ocupación Definitiva (R.S.A.T. y Apoyos) (m²)
							Unidades	Nº de Apoyo	Superficie (m²)					
26	50164A00100246	1	246	María de Huerva						573,21		503,34	887,78	
27	50164A00100248	1	248	María de Huerva						640,22		643,20		
28	50164A00109029	1	9029	María de Huerva						66,77		67,69		
29	50164A00100219	1	219	María de Huerva						229,08		233,76	1.204,25	
30	50164A00100203	1	203	María de Huerva		6,36				244,04		380,57	3.383,44	
31	50164A00100223	1	223	María de Huerva		159,57	1	25	3,61	1.942,83		2.142,46	3.695,61	3,61
32	50164A00100224	1	224	María de Huerva			1	26	3,65	1.082,22		1.271,73	4.006,04	3,65
33	50164A00100134	1	134	María de Huerva						198,95		187,19		
34	50164A00109028	1	9028	María de Huerva						144,58		141,35		
35	50164A00100210	1	210	María de Huerva						512,89		517,06	2.138,19	
36	50164A00100208	1	208	María de Huerva		65,46	1	27	2,96	1.099,77		1.447,64	4.046,86	2,96
37	50164A00100333	1	333	María de Huerva			1	28	3,80	627,16		969,86	5.245,21	3,80
38	50164A00100207	1	207	María de Huerva		84,71							617,41	
39	50164A00100165	1	165	María de Huerva									297,83	
40	50164A00100161	1	161	María de Huerva		1.102,23				346,14		399,55	42,71	
41	50164A00100163	1	163	María de Huerva		7,57	1	29	3,61	913,17		1.169,30	3.621,36	3,61
42	50164A00100164	1	164	María de Huerva									50,32	
43	50164A00100160	1	160	María de Huerva						517,23		716,41	2.493,40	
44	50164A00100169	1	169	María de Huerva						458,87		414,64		
45	50164A00100158	1	158	María de Huerva						406,31		487,77	254,74	
46	50164A00100156	1	156	María de Huerva									35,42	
47	50164A00100157	1	157	María de Huerva						30,40		55,58	831,82	
48	50164A00109023	1	9023	María de Huerva						64,41		104,35	541,58	
49	50164A00100312	1	312	María de Huerva			1	30	19,14	432,18		474,29	1.647,86	19,14
50	50164A00100407	1	407	María de Huerva									137,80	



COLEGIO OFICIAL DE PERITOS E INGENIEROS TÉCNICOS INDUSTRIALES DE ARAGÓN
VISADO : VIZA257463
<http://cogiaragon.e-visado.net/ValidaCSV.aspx?CSV=T0R67R04SVP60IB>

17/9
2025

Habilitación Coleg. 55/16 (al servicio de la empresa)
Profesional ESPINOSA FERNANDEZ, SERGIO

RELACIÓN INDIVIDUALIZADA DE BIENES Y DERECHOS AFECTADOS POR LA CONSTRUCCIÓN DE LA LÍNEA AÉREO-SUBTERRÁNEA 45kV PARA EVACUACIÓN DE SIETE PARQUES FOTOVOLTAICOS EN T.M. LA MUELA, BOTORRITA, MARÍA DE HUERVA Y ZARAGOZA (PROV. ZARAGOZA)

DATOS DE LA FINCA					LÍNEA EVACUACIÓN									
Nº FINCA	Referencia Catastral	Polígono	Parcela	Termino Municipal	R.S.A.T. Superficie (m²)	Caminos de Acceso Superficie (m²)	APOYOS			Superficie de Vuelo (m²)	Servidumbre de Paso para Vigilancia y Conservación (m²)	Zona de No Edificabilidad (m²)	Ocupación temporal (m²)	Ocupación Definitiva (R.S.A.T. y Apoyos) (m²)
							Unidades	Nº de Apoyo	Superficie (m²)					
51	50164A00100153	1	153	María de Huerva		25,45			6,27	669,09		789,57	2.754,92	6,27
52	50164A00100406	1	406	María de Huerva						1.325,59		1.022,44		
53	50164A00109026	1	9026	María de Huerva						79,95		70,07		
54	50164A00500109	1	109	María de Huerva						495,29		585,98	2.827,78	
55	50164A00500110	1	110	María de Huerva		123,06	1	31	3,39	153,29		263,41	2.174,51	3,39
56	50164A00500111	1	111	María de Huerva		94,39				389,99		516,78	1.139,71	0,00
57	50164A00500113	5	113	María de Huerva		165,35	1	32	21,05	665,76		997,43	2.654,85	21,05
58	50164A00509010	5	9010	María de Huerva						44,34		92,15	664,14	
59	50164A00500390	5	390	María de Huerva						51,87		70,74	1.054,81	
60	50164A00500385	5	385	María de Huerva						1,67		52,26	814,89	
61	50164A00500124	5	124	María de Huerva						596,61		528,88	1.052,46	
62	50164A00509005	5	9005	María de Huerva						1.236,64		1.245,81	138,52	
63	50164A00500120	5	120	María de Huerva			1	33	3,31	598,77		519,51	1.609,44	3,31
64	50164A00500123	5	123	María de Huerva									1.303,18	
65	50164A00500122	5	122	María de Huerva									152,42	
66	50164A00500377	5	377	María de Huerva								2,13	964,59	
67	50164A00500134	5	134	María de Huerva						669,10		744,98	1.989,96	
68	50164A00500129	5	129	María de Huerva		14,72				1.687,96		1.746,32	3.601,55	
69	50164A00500209	5	209	María de Huerva		61,52	1	34	3,80	288,64		434,04	2.510,64	3,80
70	50164A00500210	5	210	María de Huerva						154,63		96,02		
71	50164A00500211	5	211	María de Huerva						1.746,73		1.469,96	2.075,67	
72	50164A00500207	5	207	María de Huerva		655,24				239,36		288,95	0,32	
73	50164A00509001	5	9001	María de Huerva						32,18		52,19	418,24	
74	50164A00500206	5	206	María de Huerva									0,21	
75	50164A00500212	5	212	María de Huerva			1	35	4,37	1.454,76		1.718,30	3.878,92	4,37



COLEGIO OFICIAL DE PERITOS E INGENIEROS TÉCNICOS

VISADO : VIZA257463

INDUSTRIALES DE ARAGÓN

http://cogitaragon.es/asadon/ver/ValidarCSV.aspx?CSV=T0R.G7R04dVVP60iB

17/9
2025

Habilitación Coleg. 55/16 (al servicio de la empresa)

Profesional

ESPINOSA FERNANDEZ, SERGIO

RELACIÓN INDIVIDUALIZADA DE BIENES Y DERECHOS AFECTADOS POR LA CONSTRUCCIÓN DE LA LÍNEA AÉREO-SUBTERRÁNEA 45KV PARA EVACUACIÓN DE SIETE PARQUES FOTOVOLTAICOS EN T.M. LA MUELA, BOTORRITA, MARÍA DE HUERVA Y ZARAGOZA (PROV. ZARAGOZA)

[illegible]


RELACIÓN INDIVIDUALIZADA DE BIENES Y DERECHOS AFECTADOS POR LA CONSTRUCCIÓN DE LA LÍNEA AÉREO-SUBTERRÁNEA 45kV PARA EVACUACIÓN DE SIETE PARQUES FOTOVOLTAICOS EN T.M. LA MUELA, BOTORRITA, MARÍA DE HUERVA Y ZARAGOZA (PROV. ZARAGOZA)


DATOS DE LA FINCA					LÍNEA EVACUACIÓN									
Nº FINCA	Referencia Catastral	Polígono	Parcela	Termino Municipal	R.S.A.T. Superficie (m²)	Caminos de Acceso Superficie (m²)	Unidades	APOYOS		Superficie de Vuelo (m²)	Servidumbre de Paso para Vigilancia y Conservación (m²)	Zona de No Edificabilidad (m²)	Ocupación temporal (m²)	Ocupación Definitiva (R.S.A.T. y Apoyos) (m²)
								Nº de Apoyo	Superficie (m²)					
101	50164A00709006	7	9006	María de Huerva		5,55							121,25	
102	50164A00700020	7	20	María de Huerva		135,70				2.886,44		2.598,12	5.549,00	
103	50164A00700104	7	104	María de Huerva			1	42	19,63	300,07		477,81	2.623,84	19,63
104	50164A00700129	7	129	María de Huerva		256,41				294,66		344,52	95,24	
105	50900A11400008	114	8	Zaragoza		387,58	1	44	21,16	682,29		971,70	4.587,52	21,16
106	50900A11200030	114	30	Zaragoza						505,03		455,90	214,98	
107	50900A11209001	114	9001	Zaragoza						164,76		126,45		
108	50900A11200002	114	2	Zaragoza			1	45	37,07	2.879,60		3.095,40	9.009,87	37,07
109	50900A11400032	114	32	Zaragoza		152,80	1	46	3,17	637,64		1.112,30	3.328,60	3,17
110	50900A11209001	112	30	Zaragoza						81,75		126,60	308,54	
111	50900A11200022	112	22	Zaragoza			1	47	2,92	761,31		1.348,55	6.035,33	2,92
112	50900A11209002	112	9002	Zaragoza						65,60		89,91		
113	50900A11200001	112	1	Zaragoza		43,28	3	49,50,51	28,16	2.160,20		3.342,46	15.459,05	28,16
114	50900A11200028	112	28	Zaragoza					19,41	1.061,37		1.407,57	728,38	19,41
115	50900A11200018	112	18	Zaragoza						23,35		46,09	510,67	
116	50900A11109001	111	9001	Zaragoza						36,16		66,98	486,37	
117	50900A11100003	111	3	Zaragoza		913,07	2	52,53	6,13	3.895,06		4.893,50	14.075,35	6,13
118	50900A11009002	110	9002	Zaragoza						53,64		48,11		
119	50900A11000018	110	18	Zaragoza		1.225,63	5	54, 55, 56, 57, 58	38,14	6.866,02		9.074,31	29.099,99	38,14
120	50900A11000001	110	1	Zaragoza	126,99	2.768,30	6	59, 60, 61, 62, 63, 64	113,04	12.000,81	576,89	13.895,80	35.404,65	240,03
121	50900A10800002	108	2	Zaragoza	391,34								3.131,96	391,34
122	50900A10600002	106	2	Zaragoza	565,13									565,13
123	50900A10609001	106	9001	Zaragoza	2,64									2,64
124	50900A10600001	106	1	Zaragoza	787,71									787,71
125	50900A11909007	119	9007	Zaragoza	152,48									152,48

	
COLEGIO OFICIAL DE PERITOS E INGENIEROS TÉCNICOS	
INDUSTRIALES DE ARAGÓN	
VISADO : VIZA257463	
http://cogiaragon.e-visado.net/ValidaCSV.aspx?CSV=T0R67R04SVP60IB	
17/9 2025	Habilitación Coleg. 5516 (al servicio de la empresa)
Profesional	ESPINOSA FERNANDEZ, SERGIO

RELACIÓN INDIVIDUALIZADA DE BIENES Y DERECHOS AFECTADOS POR LA CONSTRUCCIÓN DE LA LÍNEA AÉREO-SUBTERRÁNEA 45kV PARA EVACUACIÓN DE SIETE PARQUES FOTOVOLTAICOS EN T.M. LA MUELA, BOTORRITA, MARÍA DE HUERVA Y ZARAGOZA (PROV. ZARAGOZA)

DATOS DE LA FINCA					LÍNEA EVACUACIÓN									
Nº FINCA	Referencia Catastral	Polígono	Parcela	Termino Municipal	R.S.A.T. Superficie (m²)	Caminos de Acceso Superficie (m²)	APOYOS			Superficie de Vuelo (m²)	Servidumbre de Paso para Vigilancia y Conservación (m²)	Zona de No Edificabilidad (m²)	Ocupación temporal (m²)	Ocupación Definitiva (R.S.A.T. y Apoyos) (m²)
							Unidades	Nº de Apoyo	Superficie (m²)					
126	50900A11900005	119	5	Zaragoza	321,83						1.042,64			321,83
127	50900A11909006	119	9006	Zaragoza	13,29						39,84			13,29
128	50900A11900004	119	4	Zaragoza	515,74						12.285,15			515,74
129	50900A11900015	119	15	Zaragoza	131,19						1.752,84			131,19
130	50900A11900018	119	18	Zaragoza	11,56						60,22			11,56
131	50900A11900017	119	17	Zaragoza							24,20			
132	50900A11900016	119	16	Zaragoza	449,86						1.652,00			449,86
133	50900A11909005	119	9005	Zaragoza	10,82						41,23			10,82
134	50900A11900029	119	29	Zaragoza	0,36						4,92			0,36
135	50900A12409902	124	9902	Zaragoza	131,56									131,56
136	6507501XM6160H	Pla-Za	Pla-Za	Zaragoza	10,73						103,28			10,73
137		Pla-Za	Pla-Za	Zaragoza							11,28			
138	6908902XM6160H	Pla-Za	Pla-Za	Zaragoza	62,86						245,29			62,86
139	6908901XM6160H	Pla-Za	Pla-Za	Zaragoza	45,93						191,04			45,93

Zaragoza, septiembre de 2025
El Ingeniero T. Industrial
Al servicio de la empresa
MAGISTER Insights

Sergio Espinosa Fernández
Colegiado nº 5.516 C.O.G.I.T.I.A.R.

 COLEGIO OFICIAL DE PERITOS E INGENIEROS TÉCNICOS INDUSTRIALES DE ARAGÓN VISADO : VIZA257463 http://coiitragon.e-visado.net/ValidaCSV.aspx?CSV=T0R67R04dYVP60iB		17/9 2025	Habilitación Coleg. 5516 (al servicio de la empresa) Profesional ESPINOSA FERNANDEZ, SERGIO
--	--	--------------	--